



Vue panoramique de Hongay et Vatchai.

ph.
2

ET LE MONDE INDONESIEN
BIBLIOTHÈQUE



Baie d'Along.



Baie d'Along.



Baie d'Along. Baie de la grotte de la Surprise.

LE CAJON DE
LA BAIE D'ALONG



Baie d'Along. Dans le chenal Ducouédic.



Baie d'Aloug. Les rochers dans l'Entrée
Profonde.



Baie d'Olong. Les rochers dans le chenal
du Hamelin.

BIBLIOTHÈQUE



Baie d'Alonq. Les rochers dans le chenal
du Volta.



Baie d'Along. Les rochers dans
le port Darceval.




Baie d'Along. Le Crapaud.



Baie d'Along. Echappée de la grotte
de la Songaie.

LEVIÈRE DE DOCUMENTATION ET DE
RECHERCHES SUR L'ASIE DU SUD-EST
ET LE MONDE INDONESIEN
BIBLIOTHÈQUE



Baie d'Along. La Voile.



Baie d'Along. Ile du Dragon.



Baie d'Olong. P. Index.

BIBLIOTHEQUE



Baie d'Along. La Licorne.



Baie d'Along. Ile de la Côt. Bâ.



Ruines d'Angkor.



Vue générale d'Angkor Wat.



Angkor Vat. Vue générale .

EBLICHHEQUE



Angkor Vat. Galerie Nord-Ouest.
Façade extérieure.



Angkor Vat. Angle Sud-Ouest.
Façade extérieure.

BIBLIOTHEQUE



Angkor Vat. Braakhman. Façade principale.
vue de l'Est.




COMITÉ DE L'AMÉRIQUE ET DE
RECHERCHES SUR L'ASIE DU SUD-EST
ET LE MOYEN-ORIENT
BIBLIOTHÈQUE

Ruines d'Angkor. Meak. Plan.
Détail du sanctuaire.

ph.
24

CENTRE DE DOCUMENTATION ET DE
RECHERCHES SUR L'ASIE DU SUD-EST
ET LE MONDE INDONESIEN

BIBLIOTHÈQUE



Ruines d'Angkor. Prakhlan. Un fromager géant.



Ruines d'Angkor. Ea-Prohm.. Dans la cour
de la 2^e enceinte.



Puines d'Angkor. Bayon. Vue générale.
Côté Est.



Angkor Thom. Bayon. Cours à 4 visages.
Façade Nord.

CENTRE DE DOCUMENTATION ET DE
RECHERCHES SUR L'ASIE DU SUD-EST
ET LE MONDE INDONÉSISIEN
BIBLIOTHÈQUE



Angkor Thom. Porte Nord. Face Sud.



Angkor Thom. Allée de la Victoire.
Porte Est.

CENTRE DE DOCUMENTATION ET DE
RECHERCHES SUR L'ASIE DU SUD-EST
ET LE MONDE INDONESIEN
BIBLIOTHÈQUE



Angkor Thom. Bayon. Vue générale intérieure.



Angkor Thom. Bayon. Combat naval entre
les Khmers et les Chams.



Angkor-Thom. Bayon. Combat entre les Khmers
et les Chams.



Ruines d'Angkor. Teitup. Vue générale.



Ruines d'Angkor. Bakis. Vue générale du temple.



Puines d'Angkor. Traklehen. Temple isolé
de la chaussée intérieure.



Ruines d'Angkor. Prakhkhan. Détail des ruines
de la 2^e enceinte.




Puines d'Angkor. Statue du Roi Lepraux.

CENTRE DE DOCUMENTATION ET DE
RECHERCHES SUR L'ASIE DU SUD-EST
ET LE MONDE INDONESIEN

BIBLIOTHÈQUE



Ruines d'Angkor. Banteai Srei. Détail
des sculptures.




CENTRE DE DOCUMENTATION ET DE
RECHERCHES SUR L'ASIE DU SUD-EST
ET LE MONDE INDONESIEN
BIBLIOTHEQUE

*Quinceo d'Angkor. Banteai Seai. Détail
des sculptures.*



Ruines d'Angkor. Vue générale de la terrasse
des éléphants.




Puines d'Angkor. Statue de Vishnou.

ph.
47

CENTRE DE DOCUMENTATION ET DE
RECHERCHES SUR L'ASIE DU SUD-EST
ET LE MONDE INDONESIEN
BIBLIOTHÈQUE

CENTRE DE DOCUMENTATION ET DE
RECHERCHES SUR L'ASIE DU SUD-EST
ET LE MONDE INDONESIEN

BIBLIOTHÈQUE



Angkor Vat. Bouddhas dans l'intérieur des galeries
du 2^e étage.



Aéroport de Hanoi (Gia-Sâm)

BIbliothèque

ph.
44

PAR LA BIBLIOTHÈQUE
DU MUSÉE D'HISTOIRE NATURELLE
ET LE MONDE INDONESIEN
BIBLIOTHÈQUE



Hanoi. Le Petit Lac.



Hanoi. La pagode Ngoc-Son.

CENTRE DE DOCUMENTATION ET DE
RECHERCHES SUR L'ASIE DU SUD-EST
ET LE MONDE INDONESIEN
BIBLIOTHÈQUE



Hanoi. La pagode Môt-Côt.



Hanoi . Le portique de la rue Jean Dupuis .



Hanoi. Le pont Douner.



Hanoi. Le Theatre Municipal.



Hanoi. Le musée L. Finot.